

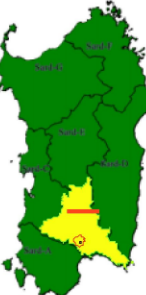


**COMUNE DI SESTU**  
(Città metropolitana di Cagliari)

**PIANO DI PROTEZIONE CIVILE COMUNALE**

Art. 12 comma 2 lett. e) del D.Lgs n. 1 del 2.01.2018 "Codice della protezione Civile"

<b>La Sindaca</b> <i>Dr.ssa Maria Paola Secci</i>		<b>L'Assessore alla Protezione Civile</b> <i>Dr.ssa Roberta Argiolas</i>	
<b>Il segretario Comunale</b> <i>Dr. Marco Marcello</i>		<b>Il Responsabile del Settore Urbanistica, Edilizia Privata, Patrimonio, Suape</b> <i>Dott. Ing. Antonio Fadda</i>	
<b>ELABORATO:</b> Tav. 12a <b>Carta dei punti critici</b> <small>base: DBG10K_GB R.A.S. ed. 2019</small>		<b>DATA:</b> <b>AGGIORNAMENTO 2021</b>	<b>REVISIONE:</b> <b>REV_02/2024</b>
<b>PROGETTISTA:</b> Geol. Dario Cinus   <b>ORDINE DEI GEOLOGI REGIONE SARDEGNA</b> N.379 Dott. Geol. <b>DARIO CINUS</b>		<b>COMMITTENTE:</b> <b>COMUNE DI SESTU</b> Via Scipione 1 - 09028, Sestu C.F. 80004890929; P.IVA 01098920927 Telefono: (+39) 07023601 PEC: protocollo.sestu@pec.it 	

**Presidi territoriali e punti critici da monitorare**

Punto critico – Elenco dei punti critici individuati e mappati ai fini di assicurare l'attività di monitoraggio osservativo in tempo reale, in particolare per il rischio idrogeologico e idraulico sulla base del sistema di allertamento nazionale ai sensi del DPCM del 27 febbraio del 2004.

**Legenda**

 Punto critico